

SIMBOLOGÍA

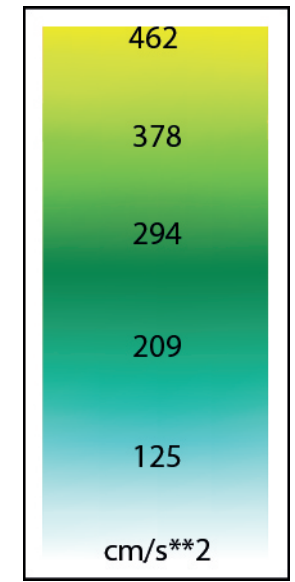
Límites políticos

- Límite estatal
- Límite delegacional

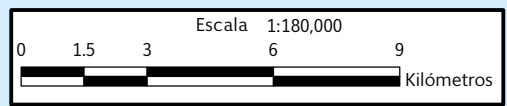
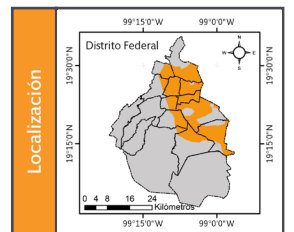
Vías de Comunicación

- Eje vial

Escala



Datum:
WGS 84
Sistema de
coordenadas:
Geográficas
Gradícula:
0° 6' 20"
0° 7' 20"
Unidades:
Grados



Mapa de aceleración 14 de marzo 1979
Edificio 16 a 20 pisos